



Playa de Goiás RIO ARAGUAIA



**! VAMOS A PESCAR!
! VAMOS A ARAGUAIA!
! VAMOS A GOIÁS!**

El Araguaia es mucho más que un río, es parte de ser Goiás, de su identidad.

En sus aguas, que serpentean por el cerrado y revelan el alma de Goiás, el tiempo se ralentiza entre la corriente y el baile de las canoas, entre el canto de los pájaros y cada puesta de Sol.

Es cuando llega la Temporada y el río se transforma para recibir a los turistas en sus arenas, donde generaciones se conectan y viven la esencia de esta tradición.



Naturaleza | Campamentos | Identidade Goiana | Pesca Deportiva | Gastronomia
Espectáculos | Deportes Náuticos | Cultura y Entretenimiento | Artesanía | Bird Watching



! VAMOS A PESCAR! ! VAMOS A ARAGUAIA! ! VAMOS A GOIÁS!







El río Araguaia es uno de los principales destinos turísticos de Goiás, especialmente de junio a septiembre, cuando las aguas retroceden, dando lugar a playas de arena blanca y famosos campamentos. Conocido por su enorme biodiversidad y belleza natural, Araguaia es el templo que alberga una gran variedad de especies de la flora y fauna brasileña, siendo considerado uno de los ríos con más peces del mundo, cuna de las famosas Pirabas y Pirararas, y también es hogar de animales salvajes y pájaros exóticos. La combinación de sol, playas y aguas refrescantes con una naturaleza exuberante atrae a turistas de todo el país que vienen a disfrutar de los encantos de río y disfrutar de la temporada y sus actividades en cada una de las ciudades del valle de Araguaia: Aragarças, Aruanã, Britânia, Mundo Novo, Nova Crixás y São Miguel do Araguaia.

Valle de Araguaia

!VAMOS A PESCAR!
!VAMOS A ARAGUAIA!
!VAMOS A GOIÁS!

Distancias desde Goiânia

Aragarças - 376km	Gonzaga - 480km
Araguapaz - 260km	Ilha do Bananal - 725km
Aruanã - 314km	Itacaiú - 356km
Baliza - 415km	Jurumirim - 371km
Barra do Garças - 374km	Landi - 419km
Barra do Xixá" Açú - 530km	Luiz Alves - 520km
Barreira da Benvinda - 566km	Mundo Novo - 418km
Bandeirantes - 465km	Nova Crixás - 375km
Britânia - 325km	Registro do Araguaia - 342km
Cangas - 351km	Santa Rita do Araguaia - 510km
Chapéu de Palha - 346km	São Miguel do Araguaia - 475km
Cocalinho - 407km	Viúva - 420km
Fio Velasco - 569km	Xixá - 414km

-  Ciudades del Valle de Araguaia
-  Ciudades
-  Distritos y pueblos
-  Puntos de referencia en el río Araguaia
-  Carreteras federales
-  Carreteras estatales

